

Žadatel:
Ing. Jan Lahoda
Lahoda Jan
Bílinská 514/8
19000 Praha
IČO: 06654720

Evid. číslo žádosti: 2021349352
Evid. číslo subjektu: 0000101245

GasNet, s.r.o. v zast. GasNet Služby, s.r.o.
Pražská třída 485
500 04 Hradec Králové

Žádám Vás o vyjádření k technické infrastruktuře z důvodu:
Existence sítí

Název akce:
PD cyklostezka Chotěboř – Bílek

Výška stavby (m): 0

Doplňkové informace:

Číslo mobilního telefonu pro zaslání SMS: +420604661982

Dohoda: Provozovatel distribuční soustavy a žadatel se výslovně dohodli, že za doručení stanoviska (vyjádření) se považuje okamžik zaslání e-mailu nebo SMS s odkazem na umístění stanoviska na elektronickém portálu včetně přístupového hesla.

Druh stavby: Informace

Na vědomí: Společnost RWE GasNet, s.r.o. nepřijímá přílohy pro důvod žádosti existence sítí. Vložené přílohy jí nebudou předány.

Na vědomí: Údaje zadané v poli Poznámka nebudou subjektu předávány.

Prohlášení: Žadatel prohlašuje, že je zplnomocněn Stavebníkem k činnosti v ochranném a bezpečnostním pásmu plynárenských zařízení.

Prohlášení: Žadatel prohlašuje, že se seznámil s obecnými podmínkami poskytování vyjádření subjektem TI.

Vybraný způsob doručení vyjádření: stažení souboru

Žádost vytvořena: 11.10.2021

S pozdravem

Lahoda Jan

Telefon: | Mobil: +420604661982 | E-mail: inz.site@silprol.cz

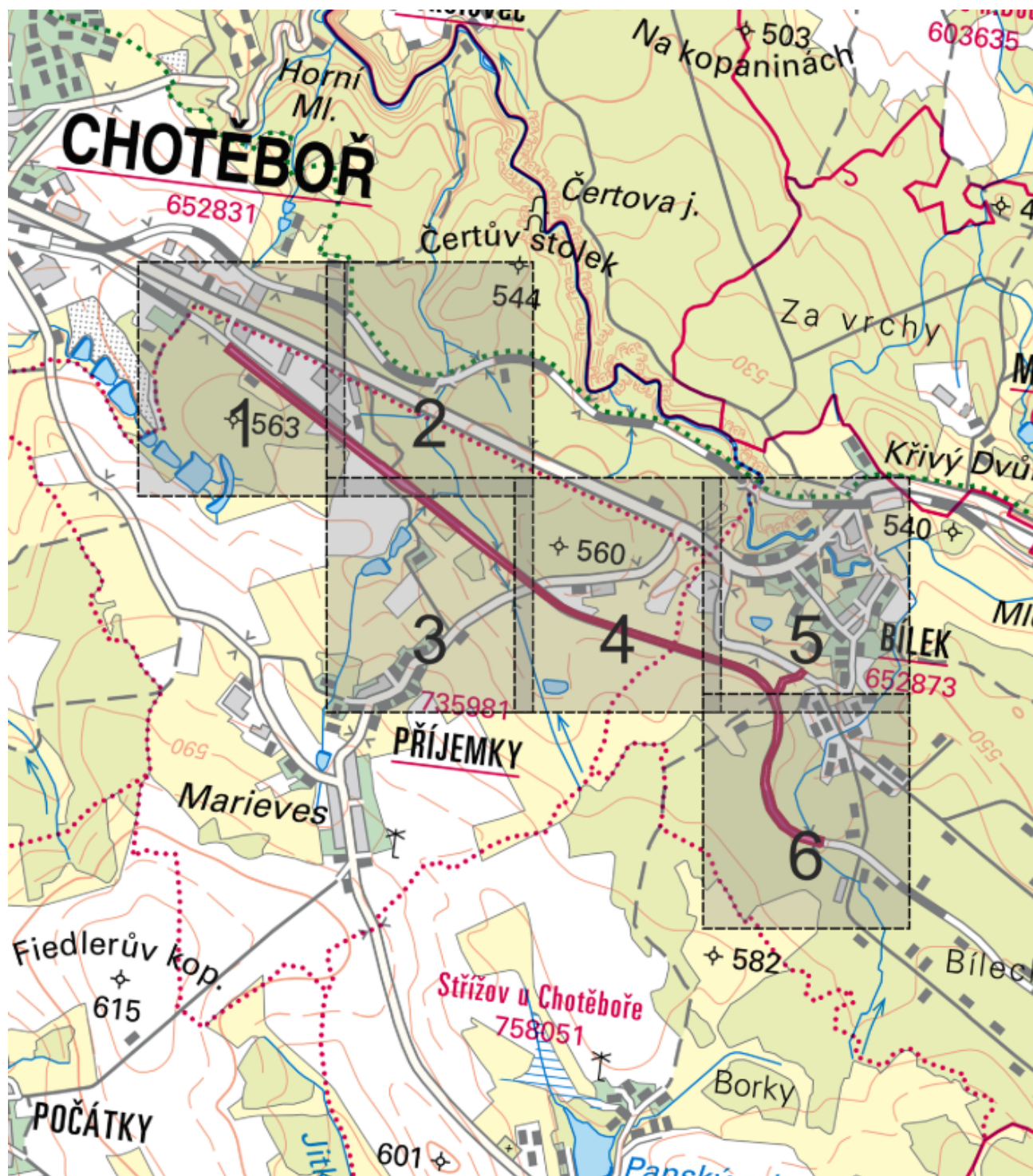
Evid. č. žádosti: 2021349352

Pořadové číslo polygonu: 1

Katastrální území: Bílek (Havlíčkův Brod) 652873; Příjemky (Havlíčkův Brod) 735981

Popis polygonu:

Polygon 1 - Mapa širších vztahů



0 200 400 600m

Podkladová data © CÚZK

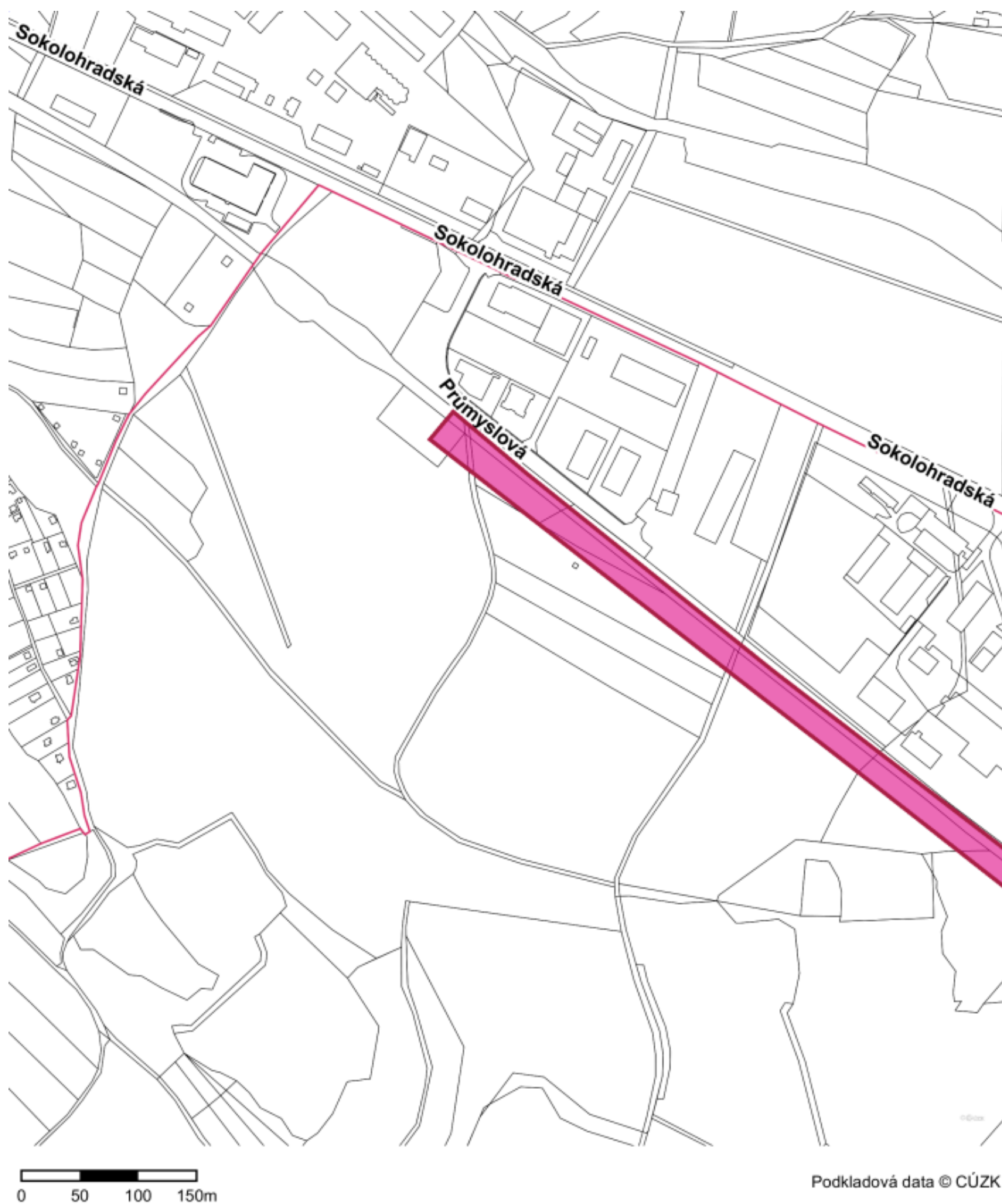
Evid. č. žádosti: 2021349352

Pořadové číslo polygonu: 1

Katastrální území: Bílek (Havlíčkův Brod) 652873; Příjemky (Havlíčkův Brod) 735981

Popis polygonu:

Polygon 1 - Detail - list atlasu 1/6



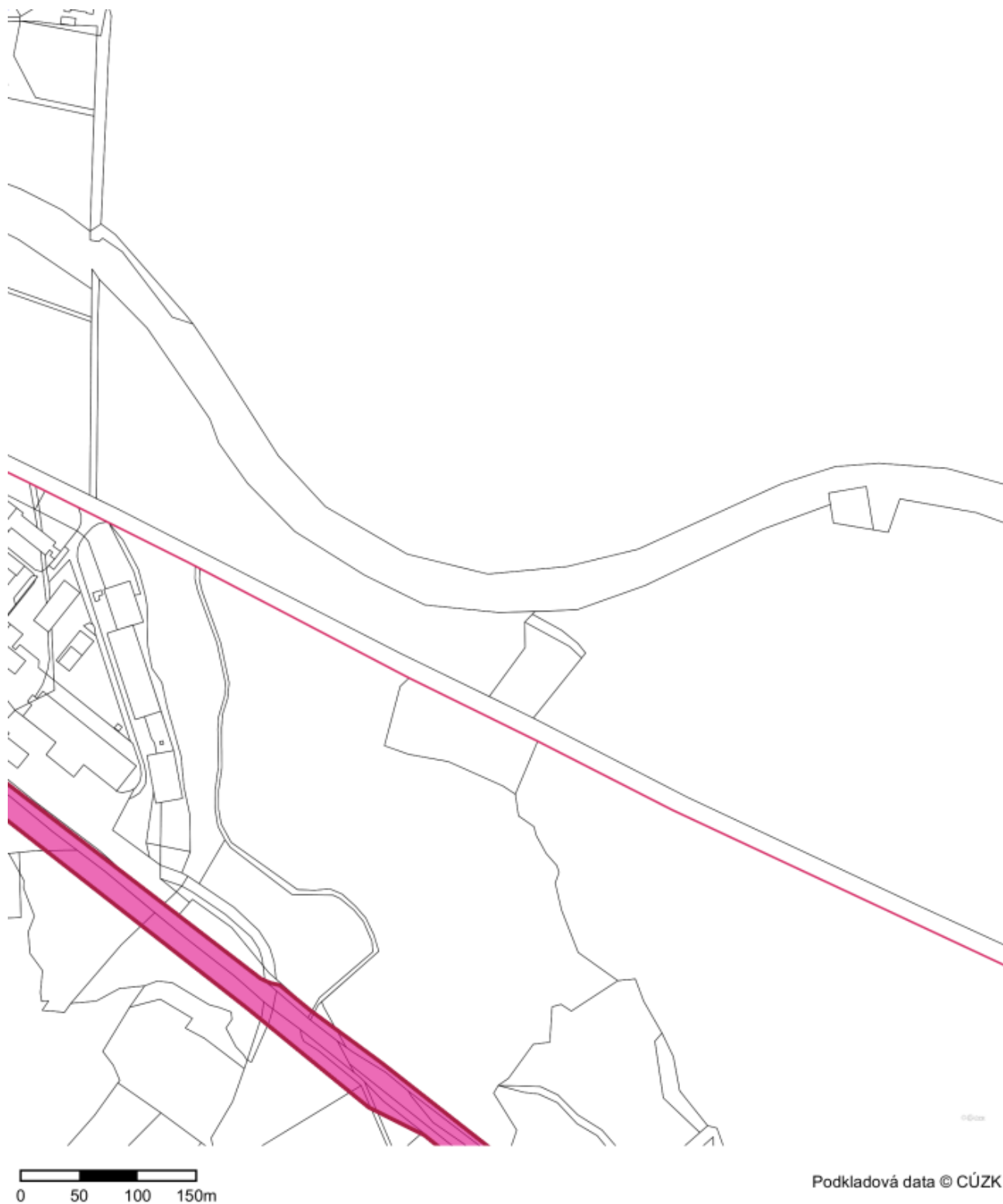
Evid. č. žádosti: 2021349352

Pořadové číslo polygonu: 1

Katastrální území: Bílek (Havlíčkův Brod) 652873; Příjemky (Havlíčkův Brod) 735981

Popis polygonu:

Polygon 1 - Detail - list atlasu 2/6



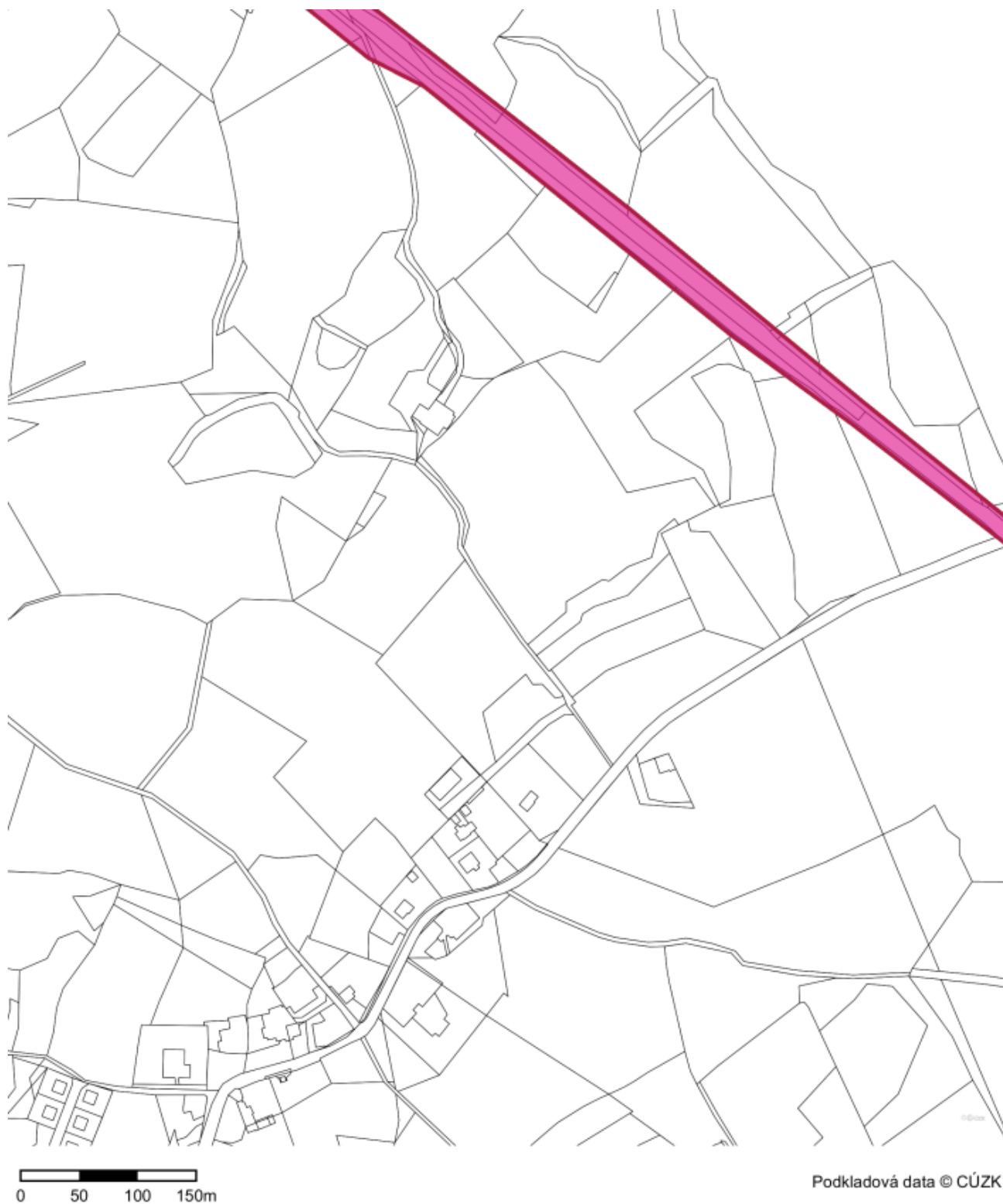
Evid. č. žádosti: 2021349352

Pořadové číslo polygonu: 1

Katastrální území: Bílek (Havlíčkův Brod) 652873; Příjemky (Havlíčkův Brod) 735981

Popis polygonu:

Polygon 1 - Detail - list atlasu 3/6



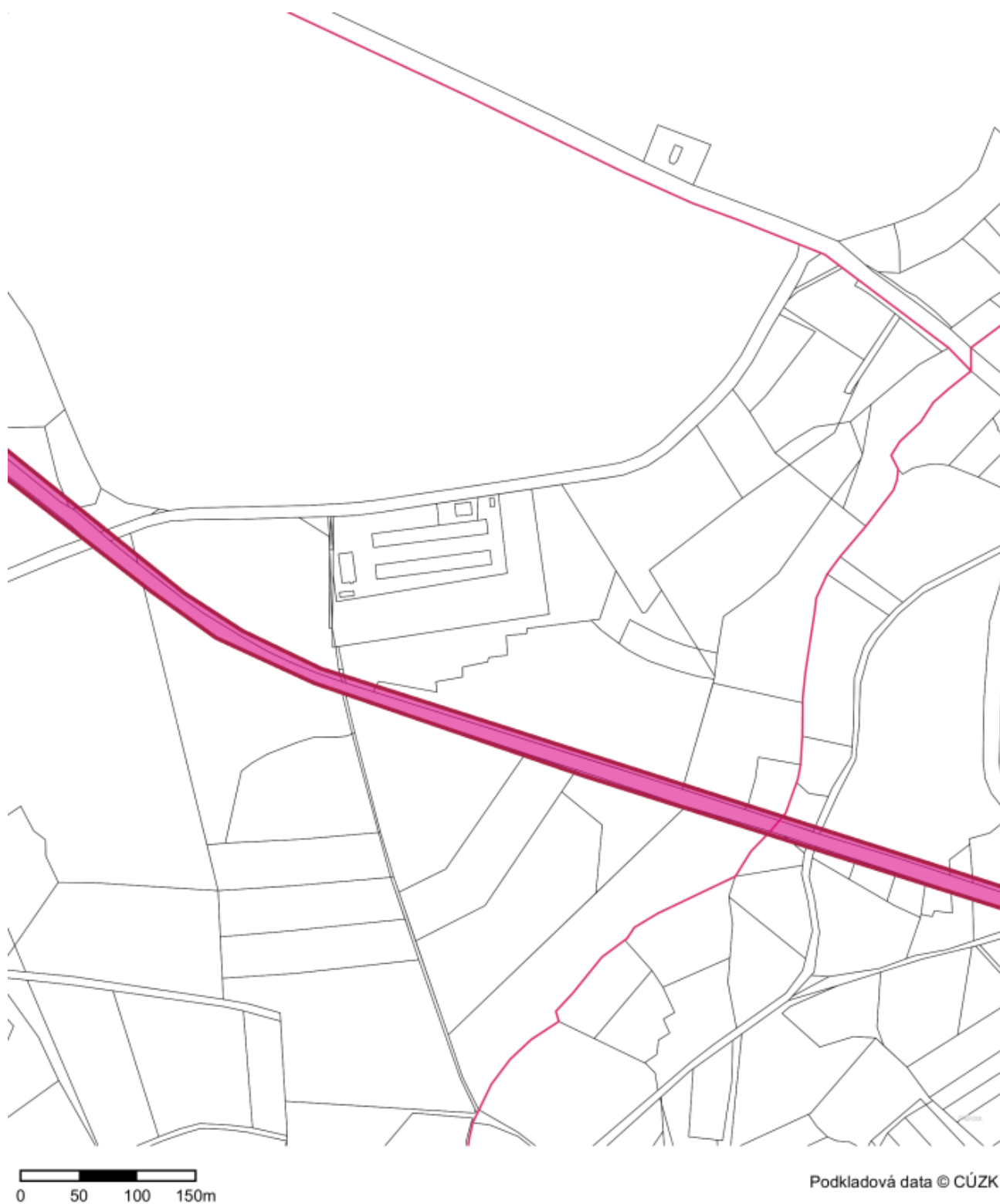
Evid. č. žádosti: 2021349352

Pořadové číslo polygonu: 1

Katastrální území: Bílek (Havlíčkův Brod) 652873; Příjemky (Havlíčkův Brod) 735981

Popis polygonu:

Polygon 1 - Detail - list atlasu 4/6



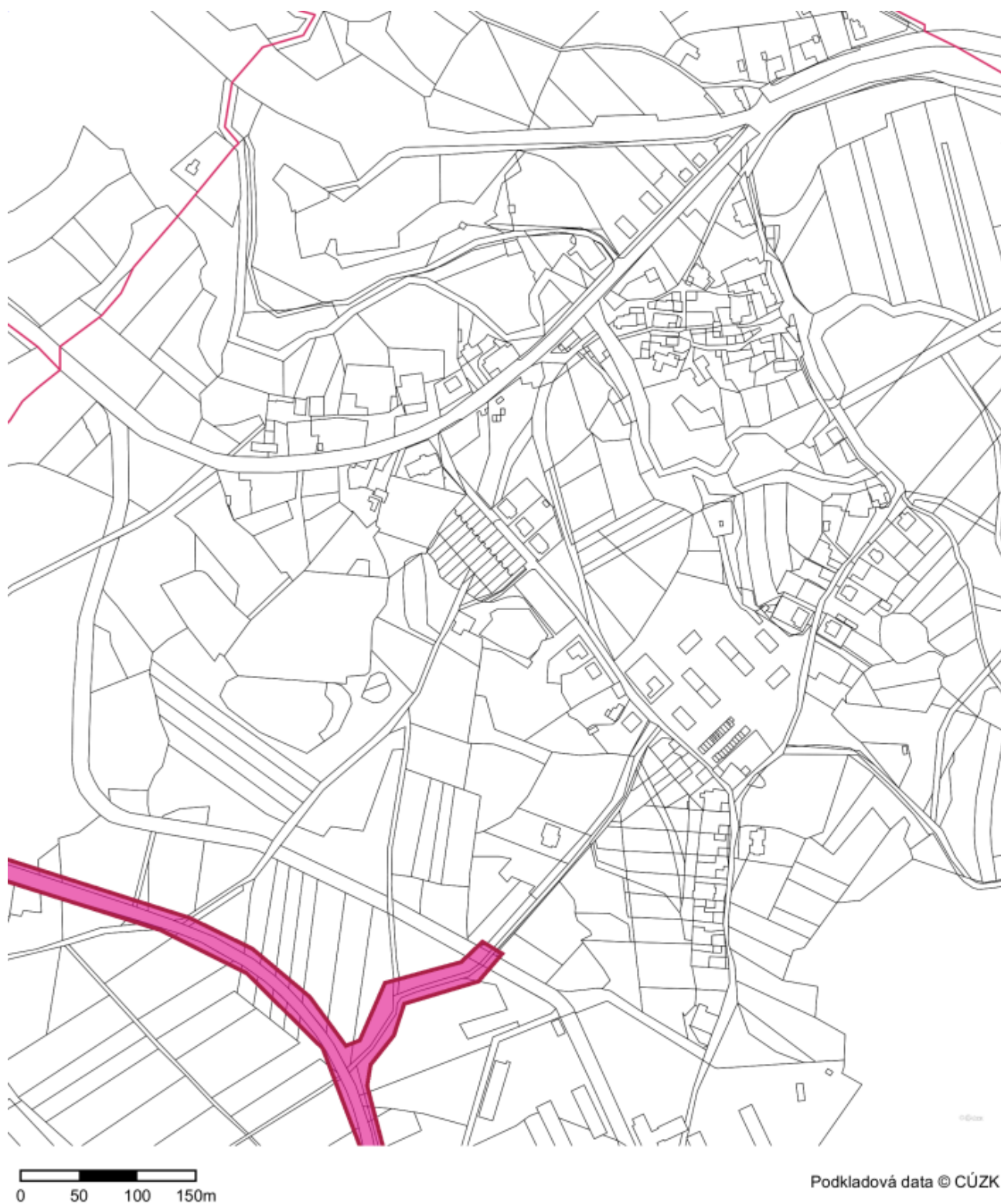
Evid. č. žádosti: 2021349352

Pořadové číslo polygonu: 1

Katastrální území: Bílek (Havlíčkův Brod) 652873; Příjemky (Havlíčkův Brod) 735981

Popis polygonu:

Polygon 1 - Detail - list atlasu 5/6



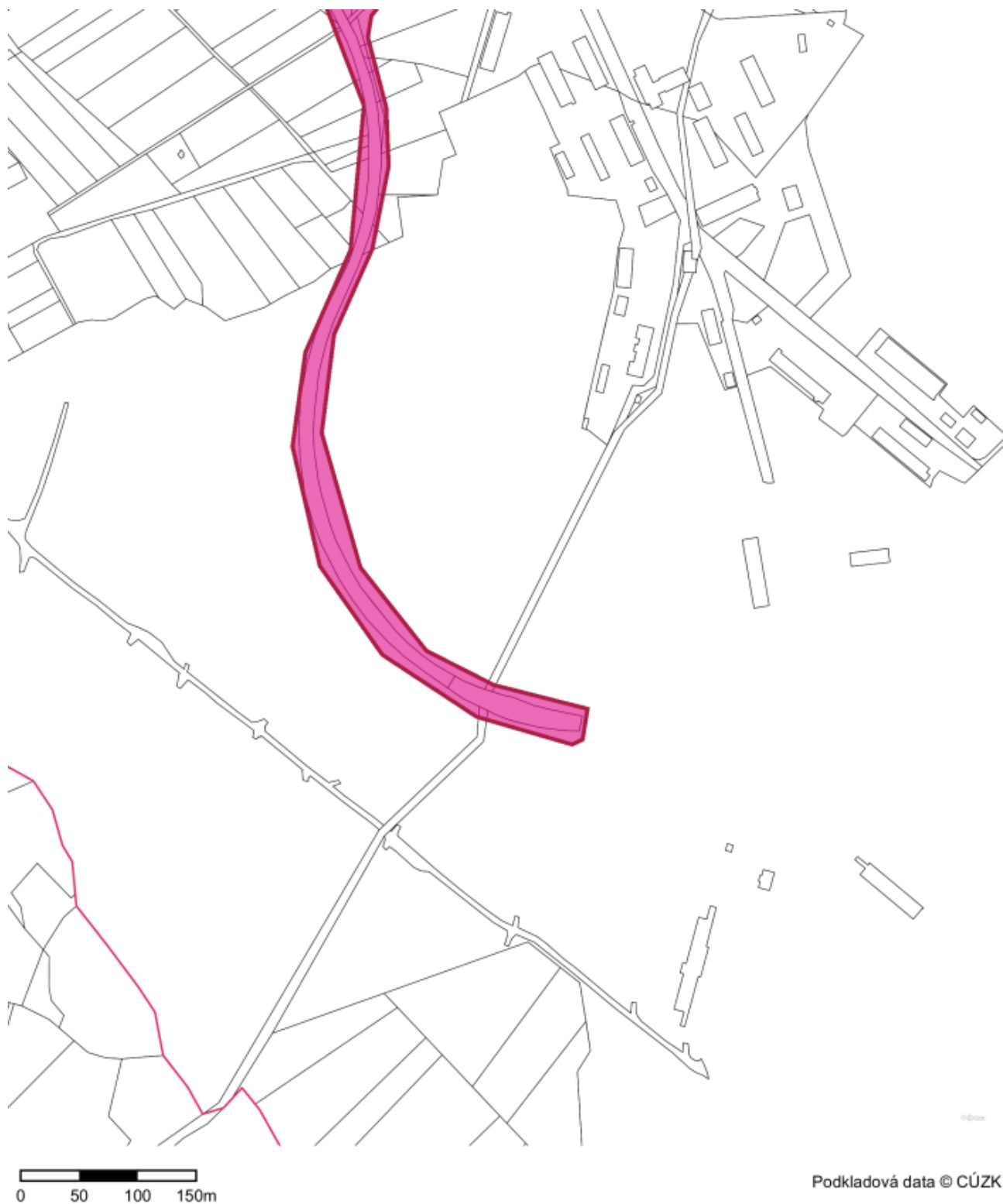
Evid. č. žádosti: 2021349352

Pořadové číslo polygonu: 1

Katastrální území: Bílek (Havlíčkův Brod) 652873; Příjemky (Havlíčkův Brod) 735981

Popis polygonu:

Polygon 1 - Detail - list atlasu 6/6



Výpis parcel má pouze informativní charakter. **Vyjádření prosím vydávejte k zájmovému území zakreslenému žadatelem.**

Výpis byl vytvořen automaticky průnikem zakresleného zájmového území a geometrií parcel katastru nemovitostí bez odsouhlasení žadatele. Data jsou čerpána z veřejné databáze RÚIAN a seznam parcel je aktuální k datu vygenerování žádosti.

Informace o zájmovém území č.: 1

Seznam dotčených parcel

k. ú.: 2

Ve všech dotčených k. ú. proběhla kompletní digitalizace

Příjemky (735981)				parcely: 62
<u>2473/1</u>	<u>2473/2</u>	<u>2473/4</u>	<u>2473/5</u>	<u>2481/1</u>
<u>2481/2</u>	<u>2481/3</u>	<u>2482/1</u>	<u>2491/1</u>	<u>2491/3</u>
<u>2495/10</u>	<u>2495/12</u>	<u>2540/2</u>	<u>2553/1</u>	<u>2554</u>
<u>2557/2</u>	<u>2557/3</u>	<u>2559</u>	<u>2563/3</u>	<u>2571/3</u>
<u>2571/4</u>	<u>2571/12</u>	<u>2571/13</u>	<u>2571/14</u>	<u>2571/16</u>
<u>2581/2</u>	<u>2581/3</u>	<u>2585</u>	<u>2593</u>	<u>2597/2</u>
<u>2600/1</u>	<u>2610/7</u>	<u>2610/15</u>	<u>2612/2</u>	<u>2624/5</u>
<u>2624/9</u>	<u>2624/10</u>	<u>2624/11</u>	<u>2624/12</u>	<u>2633/1</u>
<u>2643/8</u>	<u>2800/1</u>	<u>2800/4</u>	<u>2804/2</u>	<u>2805/1</u>
<u>2805/3</u>	<u>4559/1</u>	<u>4559/2</u>	<u>4565/1</u>	<u>4565/2</u>
<u>4569/5</u>	<u>4571/1</u>	<u>4699/2</u>	<u>4699/4</u>	<u>4699/5</u>
<u>4699/6</u>	<u>4699/7</u>	<u>4699/8</u>	<u>4699/9</u>	<u>4699/10</u>
<u>4699/11</u>	<u>4699/12</u>			

Bílek (652873)

parcely: 78

<u>61/2</u>	<u>61/6</u>	<u>61/7</u>	<u>61/29</u>	<u>61/58</u>
<u>61/59</u>	<u>61/60</u>	<u>61/61</u>	<u>61/75</u>	<u>61/76</u>

<u>61/77</u>	<u>61/78</u>	<u>61/79</u>	<u>64/3</u>	<u>64/11</u>
<u>64/12</u>	<u>64/15</u>	<u>64/16</u>	<u>64/17</u>	<u>64/18</u>
<u>64/19</u>	<u>64/20</u>	<u>64/21</u>	<u>64/22</u>	<u>64/23</u>
<u>64/24</u>	<u>64/25</u>	<u>64/26</u>	<u>64/27</u>	<u>64/28</u>
<u>64/29</u>	<u>64/30</u>	<u>64/31</u>	<u>67/2</u>	<u>67/6</u>
<u>67/7</u>	<u>68/1</u>	<u>68/2</u>	<u>68/3</u>	<u>68/4</u>
<u>69/25</u>	<u>69/26</u>	<u>69/27</u>	<u>72/4</u>	<u>75/1</u>
<u>75/2</u>	<u>95/1</u>	<u>95/5</u>	<u>95/6</u>	<u>96</u>
<u>97/5</u>	<u>97/6</u>	<u>97/7</u>	<u>97/8</u>	<u>98/2</u>
<u>98/3</u>	<u>98/4</u>	<u>118/3</u>	<u>119/1</u>	<u>119/2</u>
<u>224/2</u>	<u>224/32</u>	<u>228/80</u>	<u>250/2</u>	<u>250/6</u>
<u>251/1</u>	<u>251/2</u>	<u>251/10</u>	<u>251/12</u>	<u>252/2</u>
<u>254/1</u>	<u>254/3</u>	<u>256/1</u>	<u>256/2</u>	<u>283</u>
<u>284/1</u>	<u>285/1</u>	<u>285/2</u>		